

Commune de

VEMARS

**PLAN LOCAL
D'URBANISME**

REVISION

APPROBATION

Vu pour être annexé à la
délibération en date du :

6d

**PLAN DU RESEAU D'ASSAINISSEMENT
DES EAUX USEES**

RESEAUX D'ASSAINISSEMENT

- | | |
|--------------------------|-------|
| RESEAUX COMMUNAUX | |
| USERS | — |
| PLUVIALES | — |
| RESEAUX SYNDICAUX | |
| USERS | - - - |
| PLUVIALES | - - - |
| RU CANALISE | — |
| RESEAUX PRIVES | |
| USERS | - - - |
| PLUVIALES | - - - |
-
- | | |
|---------------------------|-------------------------------------|
| SEPARATEUR A HYDROCARBURE | CHASSE EN RESEAU |
| POSTE DE RELEVEMENT | CHEMINÉE D'EQUILIBRE |
| POSTE DE REFOULEMENT | TETE D'AQUEDUC |
| POSTE ANTI CRUE | REGARD SIMPLE |
| SIPHON | REGARD AVALOIR |
| BASSIN TAMPON | REGARD MIXTE |
| UNITE DE TRAITEMENT | REGARD A DECONTANTION |
| DEVERSOIR D'ORAGE | REGARD DECALE |
| CHAMBRE DE DESSABLAGE | REGARD BORGNE |
| FUSSARD | REGARD JOKER |
| CLAPET ANTI CRUE | REGARD FICTIF |
| VANNE | GRILLE VISITABLE |
| EXUTOIRE | GRILLE NON VISITABLE |
| SOUPAPE | BRANCHEMENT |
| LIMNOMETRE | GRILLE |
| FLUVIOMETRE | GRILLE AVALOIR |
| VENTOUSE | AVALOIR SANS DECONTANTION |
| TRAITEMENT EN RESEAU | AVALOIR A DECONTANTION |
| POINT DE PRELEVEMENT | AVALOIR A SEPARATEUR D'HYDROCARBURE |
| DEBITMETRE | PHOTO |
| BALLON | CAMERA |
| VIDANGE | TEXTE |
| DEGRILLEUR EN RESEAU | DESSIN |

DEPARTEMENT VAL D'OISE

Commune VEMARS

Plans des Réseaux Assainissement Usées



Ref. PLAN : 95641_ASS_2000_US PLANCHE N° : 1 / 1

<p>EAU REGION ILE DE FRANCE CENTRES</p>	<p>AGENCE D'ARNOUVILLE 26, RUE MARAT 95400 ARNOUVILLE LES GONESSE</p> <p>TEL : 01 34 45 95 59 FAX : 01 39 85 23 63</p>	<p>DESSINE PAR : C. LAURIN</p> <p>DATE DE CREATION : 08/01/2007</p> <p>DATE D'IMPRESSION : 14/04/2014</p>	<p>VERIFIE PAR : D. LIETART</p> <p>DATE DE MISE A JOUR : 14/04/2014</p> <p>ECHELLE : 1/2000</p>
	<p>0 50,0m 100,0m 150,0m 200,0m 250,0m</p>		
	<p>FDP BD TOPO</p>		
	<p>0 50,0m 100,0m 150,0m 200,0m 250,0m</p>		



ECHELLE : 1/500

Réseau communal d'eaux usées
Réseau intercommunal d'eaux usées
Réseau communal d'eaux pluviales
Réseau intercommunal d'eaux pluviales

La position des ouvrages n'est donnée qu'à titre indicatif. L'entreprise a, à sa charge, la collecte des informations et la réalisation de tous sondages qu'elle jugera nécessaires. Les cotes du nivellement sont rattachées au système normalisé en Lambert 93





SYNDICAT INTERCOMMUNAL POUR
L'AMÉNAGEMENT HYDRAULIQUE
DU CROULT ET DU PETIT ROSNE
Rue de l'eau et des enfants
95 500 BONNEUIL-EN-FRANCE

COMMUNE DE VEMARS
PLAN DES RESEAUX D'ASSAINISSEMENT

2016

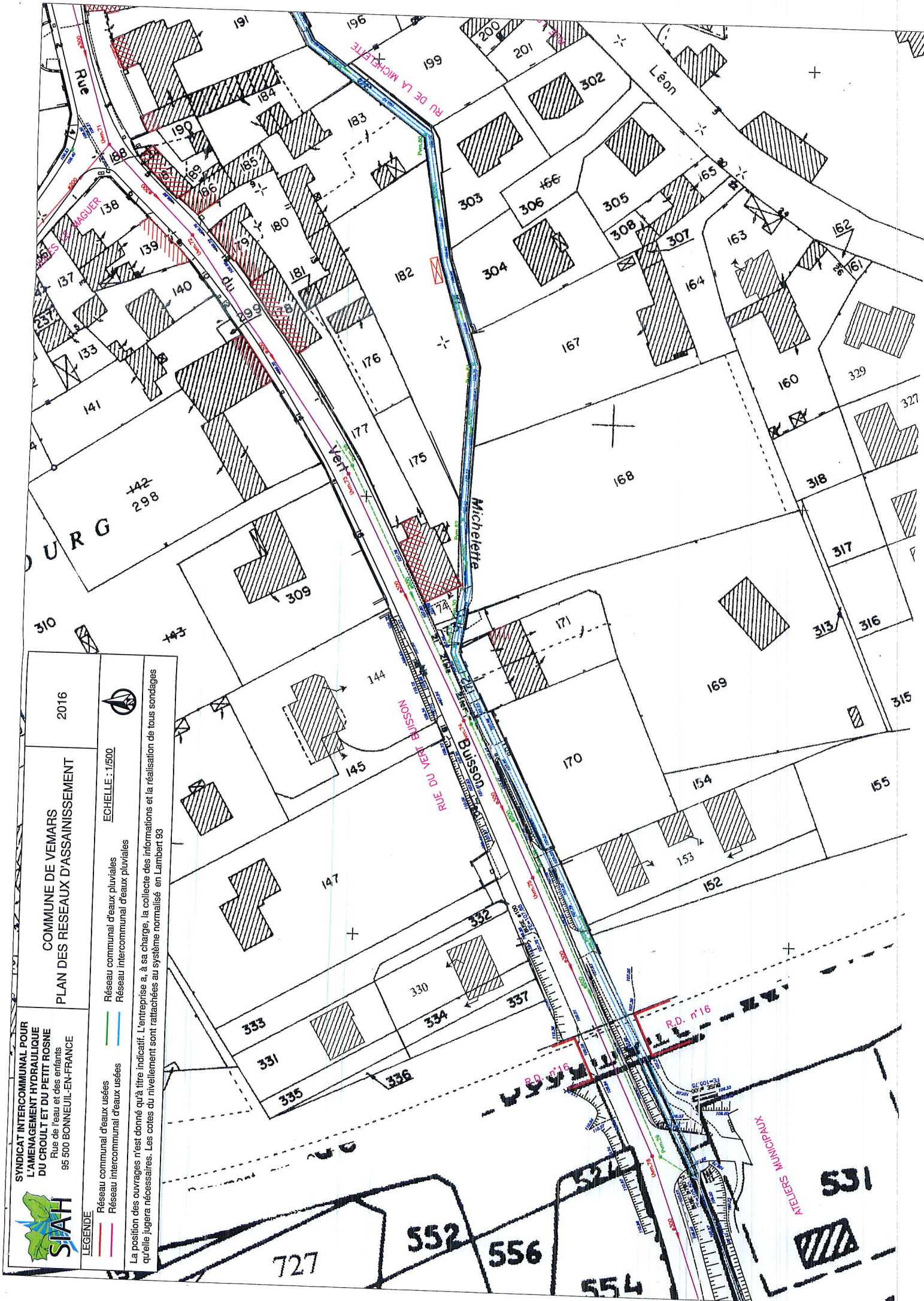
LEGENDE

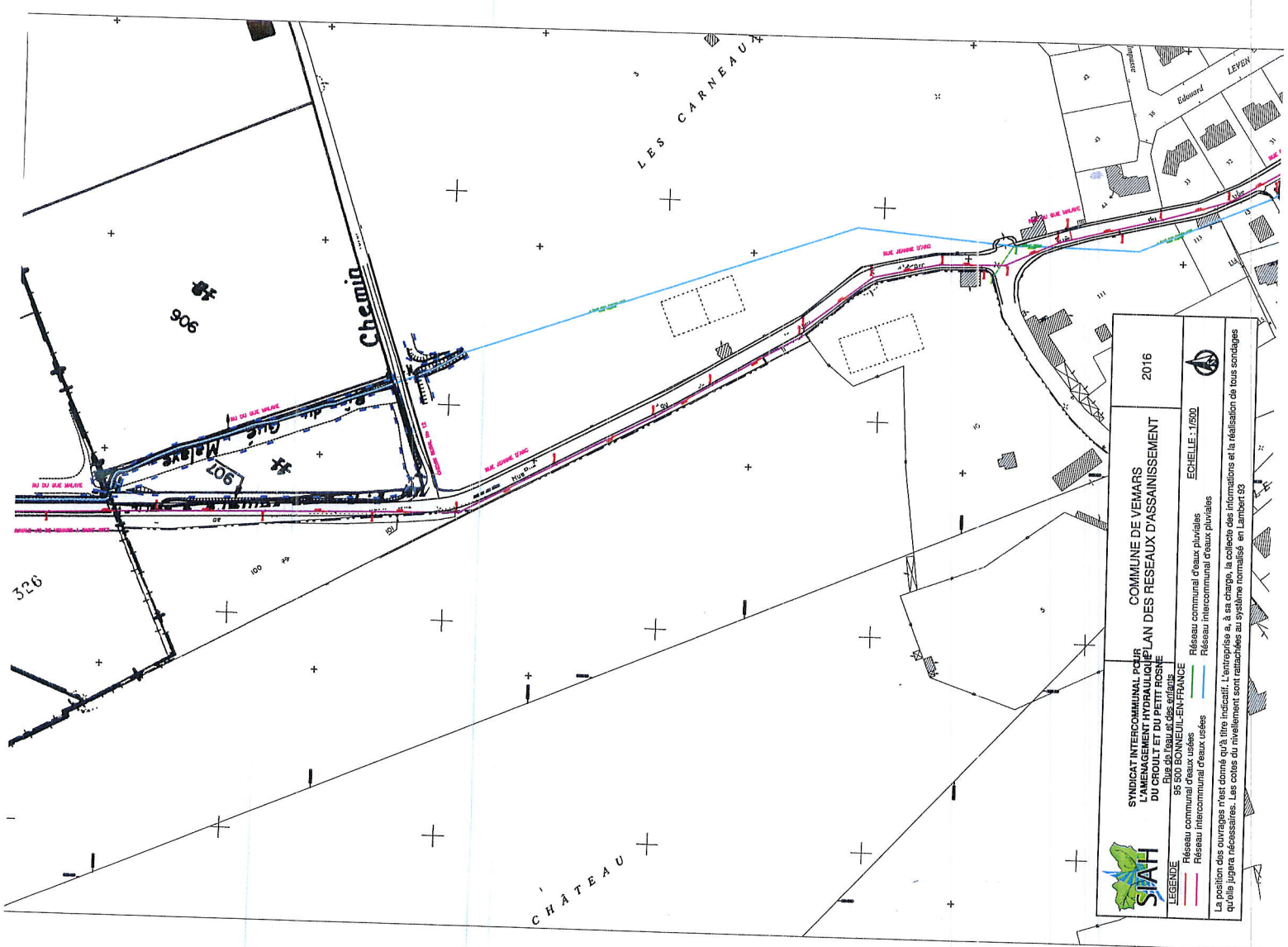
- Réseau communal d'eaux usées
- Réseau intercommunal d'eaux usées


ECHELLE : 1/500

- Réseau communal d'eaux pluviales
- Réseau intercommunal d'eaux pluviales

La position des ouvrages n'est donnée qu'à titre indicatif. L'entreprise a, à sa charge, la collecte des informations et la réalisation de tous sondages qu'elle jugera nécessaires. Les cotes de nivellement sont rattachées au système normalisé en Lambert 93






SYNDICAT INTERCOMMUNAL POUR L'AMÉNAGEMENT HYDRAULIQUE ET DU PETIT ROSNE
 Rue de la République
 95 500 BONNELIEUX-FRANCE

COMMUNE DE VEMARS
PLAN DES RESEAUX D'ASSAINISSEMENT
 2016

Echelle: 1/500
 Réseau communal d'eaux usées
 Réseau intercommunal d'eaux usées
 Réseau communal d'eaux pluviales
 Réseau intercommunal d'eaux pluviales

La position des ouvrages n'est donnée qu'à titre indicatif. L'entreprise a, à sa charge, la collecte des informations et la réalisation de tous sondages qu'elle jugera nécessaires. Les cotes du nivellement sont rattachées au système normalisé en Lambert 93