

**Commune de**

**VEMARS**

**PLAN LOCAL  
D'URBANISME**

**REVISION**

**APPROBATION**

Vu pour être annexé à la  
délibération en date du :  
13 JUIL. 2017

**6<sup>e</sup>**

**PLAN DU RESEAU D'ASSAINISSEMENT  
DES EAUX PLUVIALES**

### RESEAUX D'ASSAINISSEMENT

#### RESEAUX COMMUNAUX

USERS  
PLUVIALES

#### RESEAUX SYNDICAUX

USERS  
PLUVIALES  
OU CANALISE

#### RESEAUX PRIVES

USERS  
PLUVIALES

- SEPARATEUR A HYDROCARBURE
- POSTE DE RELEVEMENT
- POSTE ANTI CRUE
- SIPHON
- BASSIN TAMPON
- UNITE DE TRAITEMENT
- DEVERSOIR D'ORAGE
- CHAMBRE DE DESSALAGE
- PUISARD
- CLAPET ANTI CRUE
- VANNE
- EXUTOIRE
- SOUPAPE
- LIMNOMETRE
- FLUVIOMETRE
- VENTOUSE
- TRAITEMENT EN RESEAU
- POINT DE PRELEVEMENT
- DEBITMETRE
- BALLON
- VIDANGE
- DEGRILLEUR EN RESEAU
- CHASSE EN RESEAU
- CHEMINEE D'EQUILIBRE
- TETE D'AQUEDEC
- REGARD SIMPLE
- REGARD AVALOIR
- REGARD MIXTE
- REGARD A DECONTANTION
- REGARD DECALE
- REGARD BORGNE
- REGARD JOKER
- REGARD FICTIF
- GRILLE VISITABLE
- GRILLE NON VISITABLE
- BRANCHEMENT
- GRILLE
- GRILLE AVALOIR
- AVALOIR SANS DECONTANTION
- AVALOIR A DECONTANTION
- AVALOIR A SEPARATEUR D'HYDROCARBURE
- PHOTO
- CAMERA
- TEXTE
- DESSIN

## DEPARTEMENT VAL D'OISE

### Commune VEMARS

#### Plans des Réseaux Assainissement Pluviales



Ref. PLAN : 95641\_ASS\_2000\_PL PLANCHE N° : 1 / 1

<p>AGENCE D'ARNOUVILLE 26, RUE MARAT 95400 ARNOUVILLE LES GONESSE</p> <p>TEL : 01 34 45 95 59 FAX : 01 39 85 23 63</p>	DESSINE PAR : C. LAURIN	VERIFIE PAR : D. LIETBERT
	DATE DE CREATION : 08/01/2007	DATE DE MISE A JOUR : 14/04/2014
	DATE D'IMPRESSION : 14/04/2014	ECHELLE : 1/2000





**SYNDICAT INTERCOMMUNAL POUR  
L'AMENAGEMENT HYDRAULIQUE  
DU CROULT ET DU PETIT ROSNE**  
Rue de l'eau et des enfants  
95 500 BONNEUIL-EN-FRANCE

**COMMUNE DE VEMARS  
PLAN DES RESEAUX D'ASSAINISSEMENT**

2016

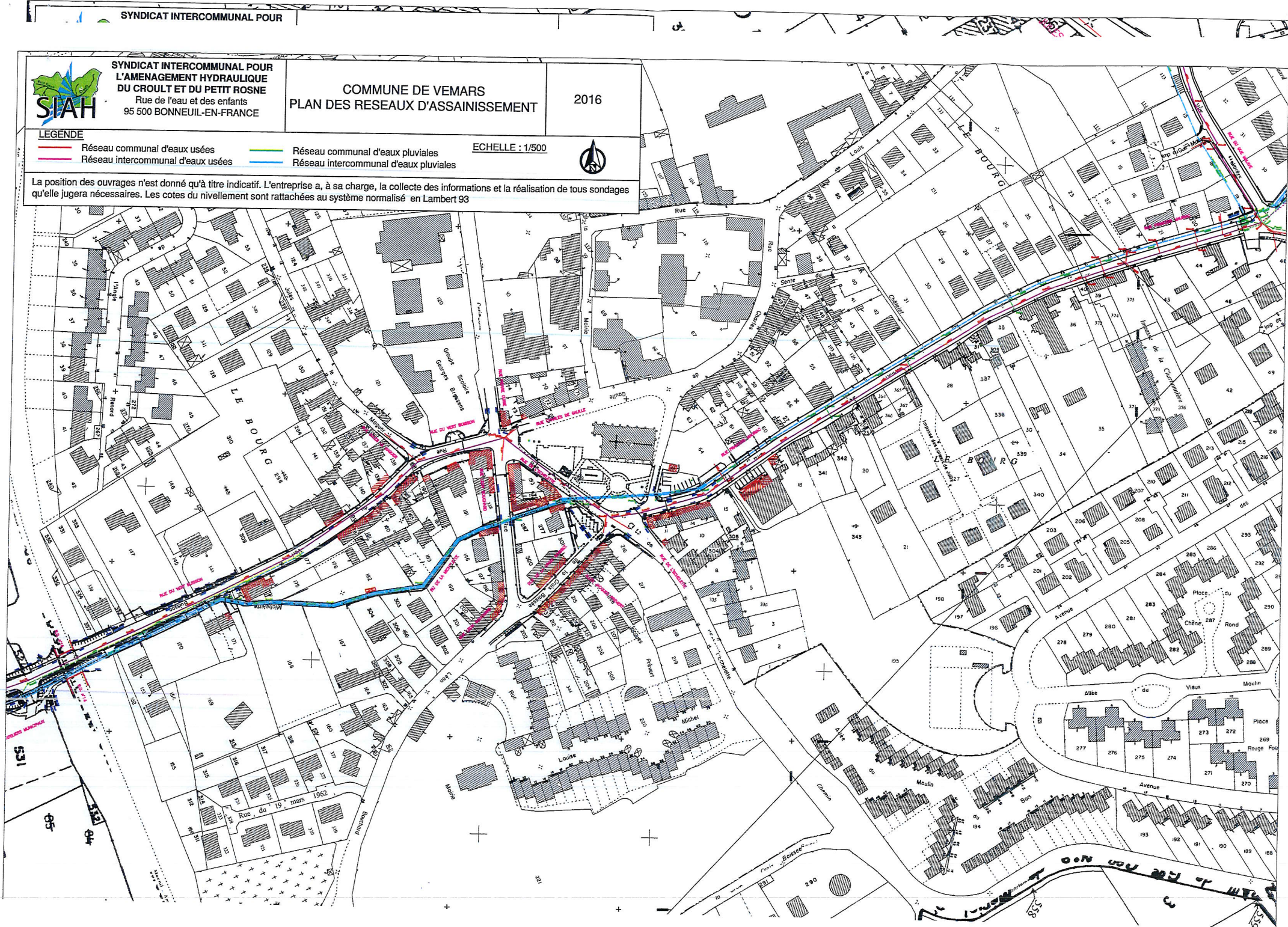
**LEGENDE**

- Réseau communal d'eaux usées
- Réseau communal d'eaux pluviales
- Réseau intercommunal d'eaux usées
- Réseau intercommunal d'eaux pluviales

ECHELLE : 1/500



La position des ouvrages n'est donné qu'à titre indicatif. L'entreprise a, à sa charge, la collecte des informations et la réalisation de tous sondages qu'elle jugera nécessaires. Les cotes du nivellement sont rattachées au système normalisé en Lambert 93





SYNDICAT INTERCOMMUNAL POUR  
L'AMENAGEMENT HYDRAULIQUE  
DU CROULT ET DU PETIT ROSNE  
Rue de l'eau et des enfants  
95 500 BONNEUIL-EN-FRANCE

COMMUNE DE VEMARS  
PLAN DES RESEAUX D'ASSAINISSEMENT

2016

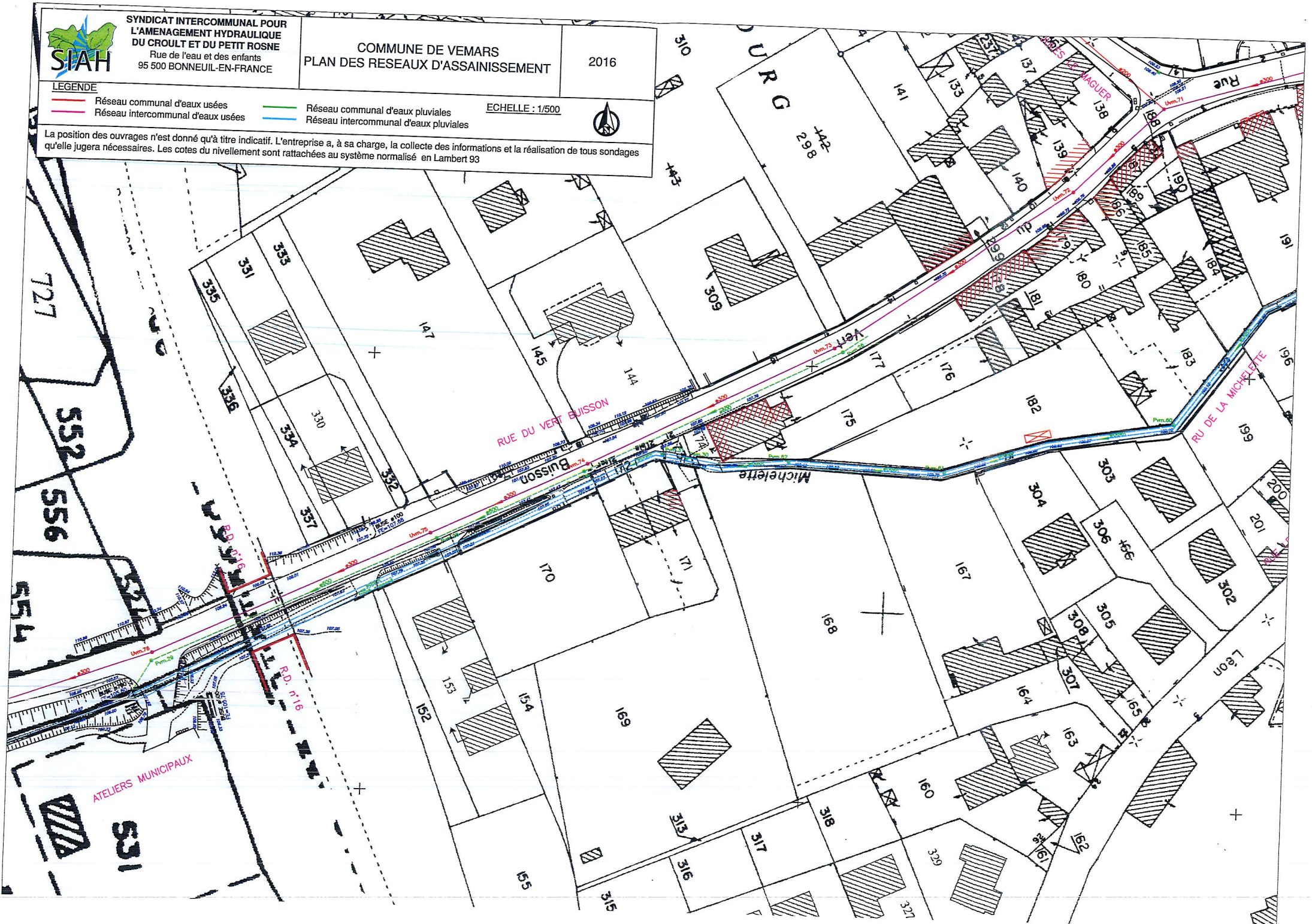
LEGENDE

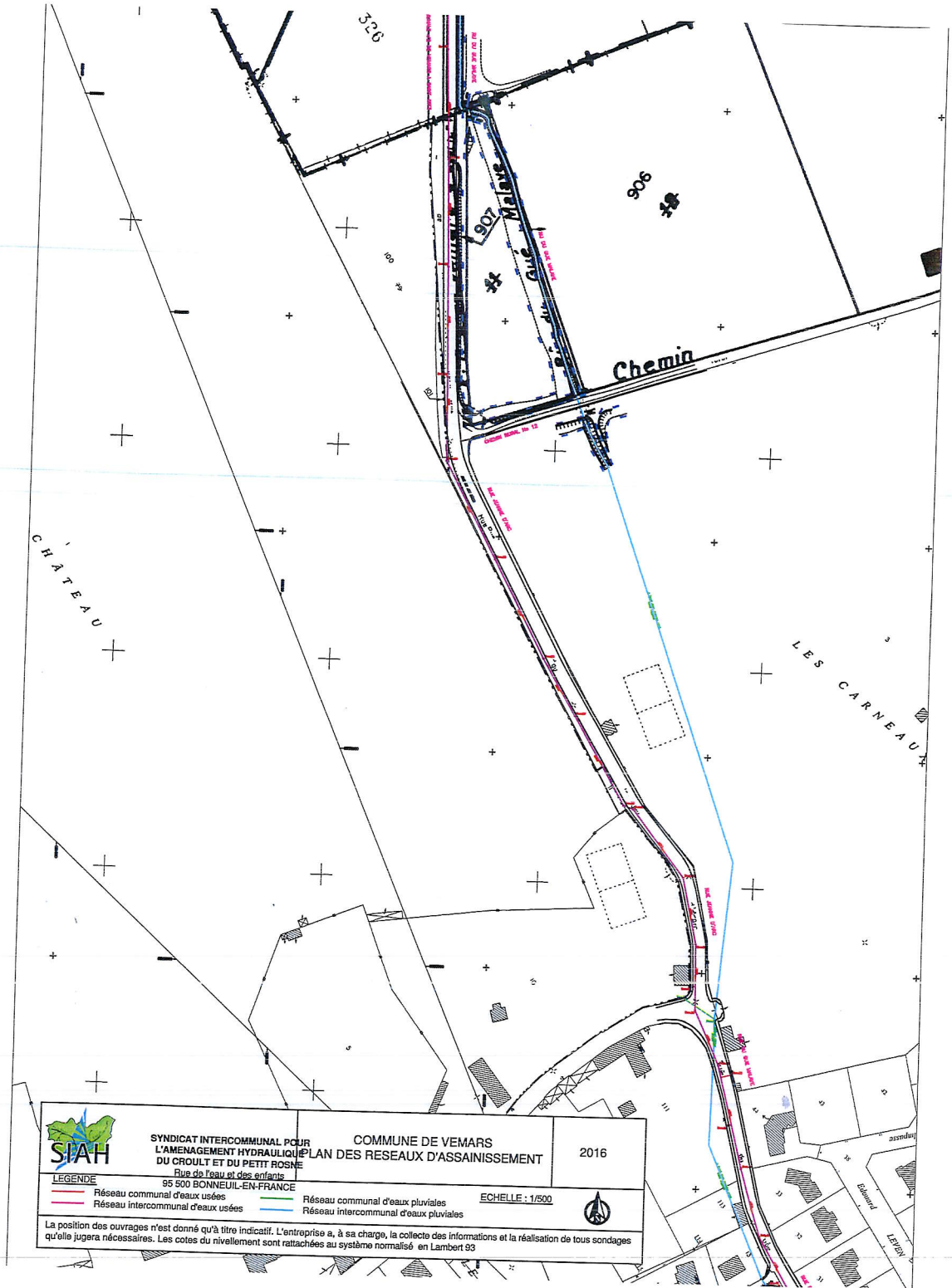
- Réseau communal d'eaux usées
- Réseau communal d'eaux pluviales
- Réseau intercommunal d'eaux usées
- Réseau intercommunal d'eaux pluviales



ECHELLE : 1/500



La position des ouvrages n'est donné qu'à titre indicatif. L'entreprise a, à sa charge, la collecte des informations et la réalisation de tous sondages qu'elle jugera nécessaires. Les cotes du nivellement sont rattachées au système normalisé en Lambert 93





	SYNDICAT INTERCOMMUNAL POUR L'AMENAGEMENT HYDRAULIQUE DU CROULT ET DU PETIT ROSNE Rue de l'eau et des saffrans 95 500 BONNEUIL-EN-FRANCE	COMMUNE DE VEMARS PLAN DES RESEAUX D'ASSAINISSEMENT	2016
	<b>LEGENDE</b> Réseau communal d'eaux usées (red line) Réseau intercommunal d'eaux usées (pink line) Réseau communal d'eaux pluviales (green line) Réseau intercommunal d'eaux pluviales (blue line)		ECHELLE : 1/500 
La position des ouvrages n'est donné qu'à titre indicatif. L'entreprise a, à sa charge, la collecte des informations et la réalisation de tous sondages qu'elle jugera nécessaires. Les cotes du nivellement sont rattachées au système normalisé en Lambert 93			